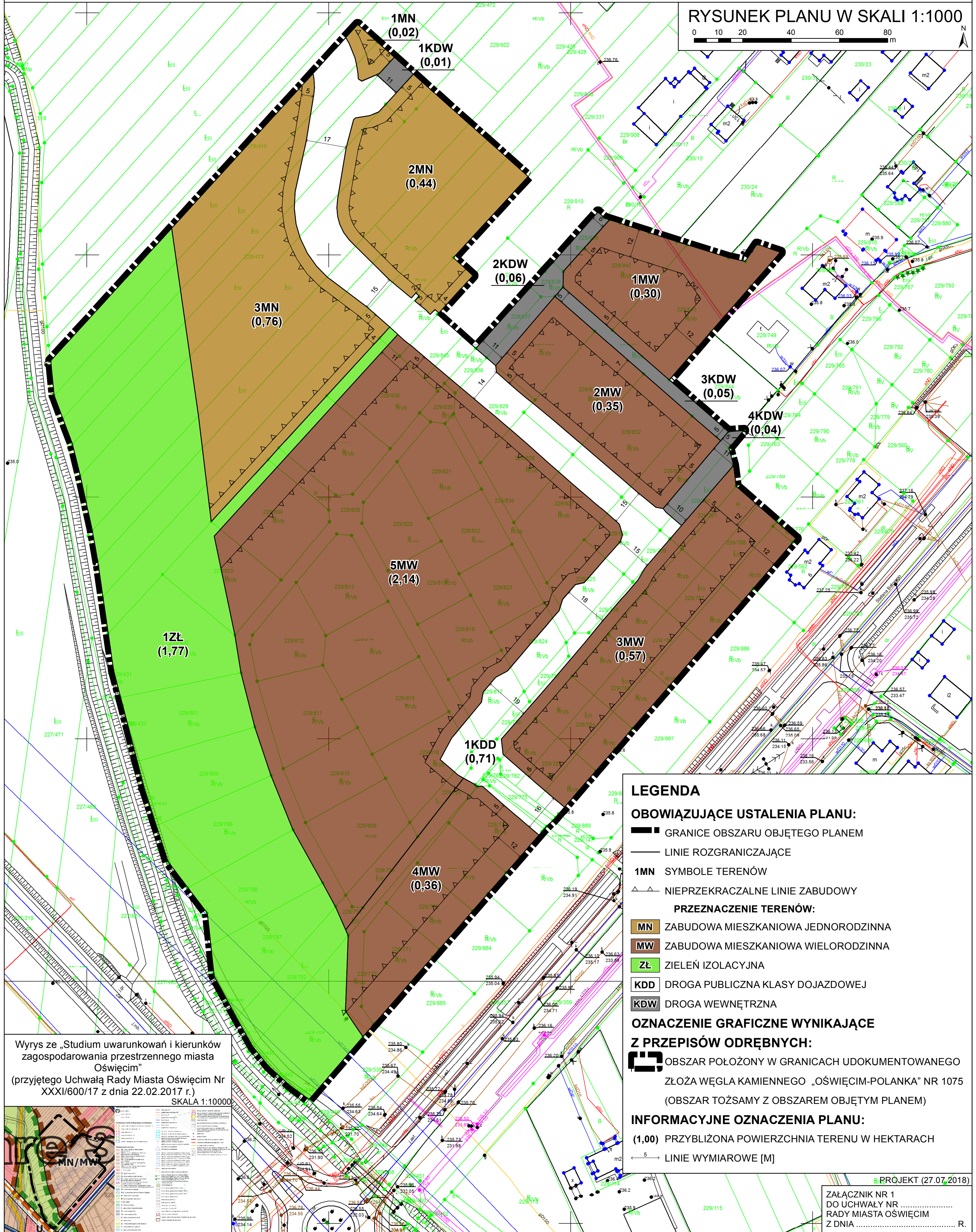
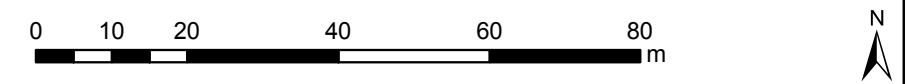


MIEJSCOWY PLAN ZAGOSPODAROWANIA PRZESTRZENNEGO (DLA TERENU POŁOŻONEGO W OŚWIĘCIMIU W REJONIE ULIC ZABORSKIEJ I BATOREGO)

RYSUNEK PLANU W SKALI 1:1000



LEGENDA

OBOWIĄZUJĄCE USTALENIA PLANU:

- GRANICE OBSZARU OBJĘTEGO PLANEM
- LINIE ROZGRANICZAJĄCE
- 1MN** SYMBOLE TERENÓW
- NIEPRZEKACZALNE LINIE ZABUDOWY

PRZEZNACZENIE TERENÓW:

- MN** ZABUDOWA MIESZKANIOWA JEDNORODZINNA
- MW** ZABUDOWA MIESZKANIOWA WIELORODZINNA
- ZŁ** ZIELEŃ IZOLACYJNA
- KDD** DROGA PUBLICZNA KLASY DOJAZDOWEJ
- KDW** DROGA WEWNĘTRZNA

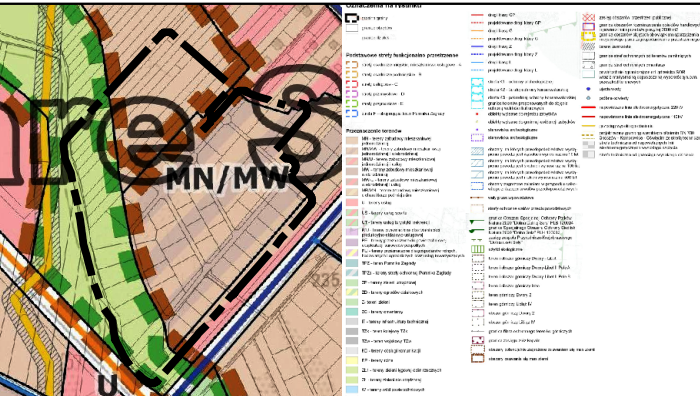
OZNACZENIE GRAFICZNE WYNIKAJĄCE Z PRZEPISÓW ODRĘBNYCH:

- OBSZAR POŁOŻONY W GRANICACH UDOKUMENTOWANEGO ZŁOŻA WĘGLA KAMIENNEGO „OŚWIĘCIM-POLANKA” NR 1075 (OBSZAR TOŻSAMY Z OBSZAREM OBJĘTYM PLANEM)

INFORMACYJNE OZNACZENIA PLANU:

- (1,00)** PRZYBLIŻONA POWIERZCHNIA TERENU W HEKTARACH
- LINIE WYMIAROWE [M]

Wyrus ze „Studium uwarunkowań i kierunków zagospodarowania przestrzennego miasta Oświęcim” (przyjętego Uchwałą Rady Miasta Oświęcim Nr XXXI/600/17 z dnia 22.02.2017 r.)
SKALA 1:10000



PROJEKT (27.07.2018)
ZAŁĄCZNIK NR 1
DO UCHWAŁY NR
RADY MIASTA OŚWIĘCIM
Z DNIA R.