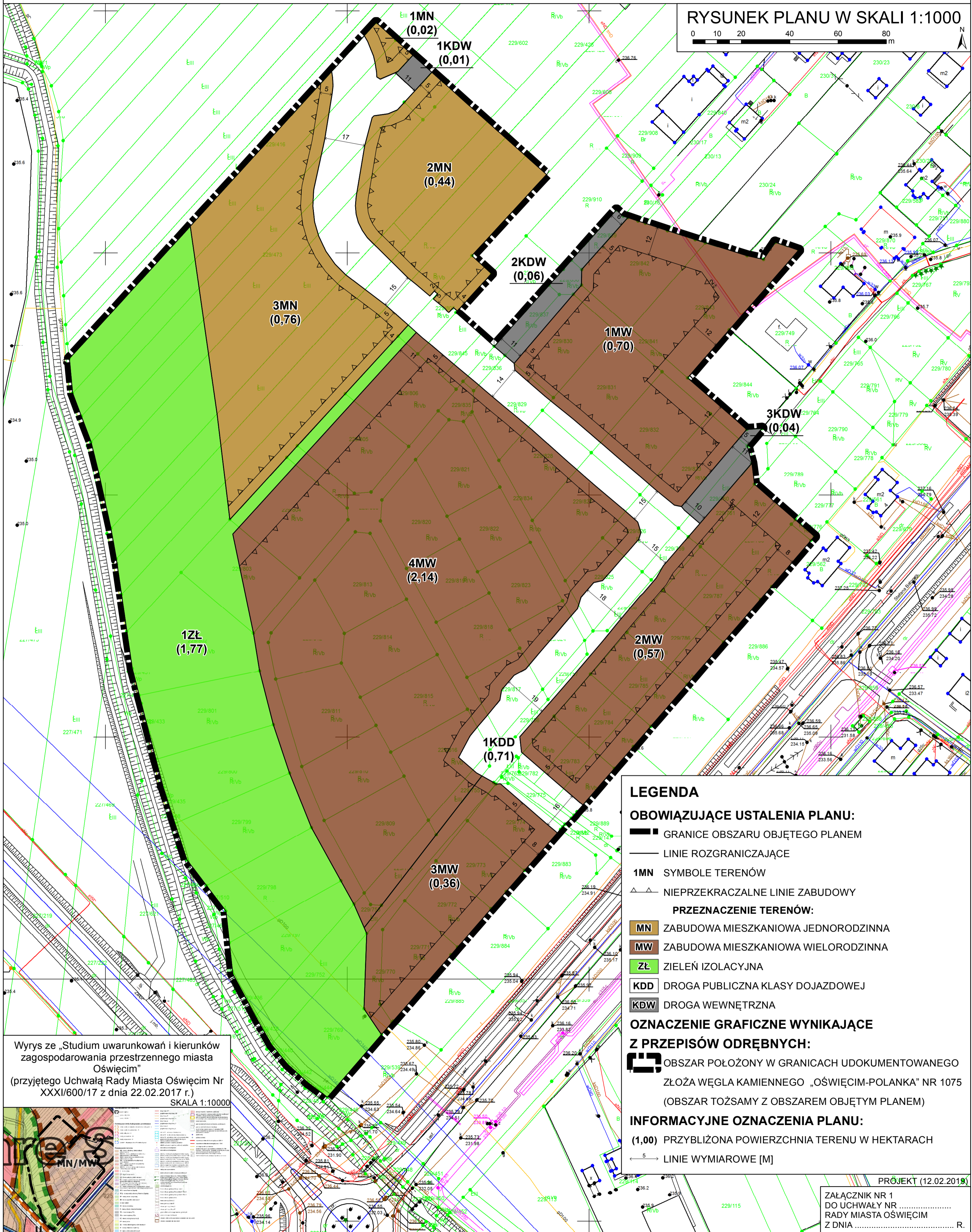
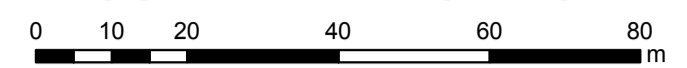


# MIEJSCOWY PLAN ZAGOSPODAROWANIA PRZESTRZENNEGO DLA TERENU POŁOŻONEGO W OŚWIĘCIMIU W REJONIE ULIC ZABORSKIEJ I BATOREGO

RYSUNEK PLANU W SKALI 1:1000



## LEGENDA

### OBOWIĄZUJĄCE USTALENIA PLANU:

▬ GRANICE OBSZARU OBJĘTEGO PLANEM

— LINIE ROZGRANICZAJĄCE

1MN SYMBOLE TERENÓW

△ NIEPRZEKACZALNE LINIE ZABUDOWY

### PRZEZNACZENIE TERENÓW:

**MN** ZABUDOWA MIESZKANIOWA JEDNORODZINNA

**MW** ZABUDOWA MIESZKANIOWA WIELORODZINNA

**ZŁ** ZIELEŃ IZOLACYJNA

**KDD** DROGA PUBLICZNA KLASY DOJAZDOWEJ

**KDW** DROGA WEWNĘTRZNA

### OZNACZENIE GRAFICZNE WYNIKAJĄCE

#### Z PRZEPISÓW ODRĘBNYCH:

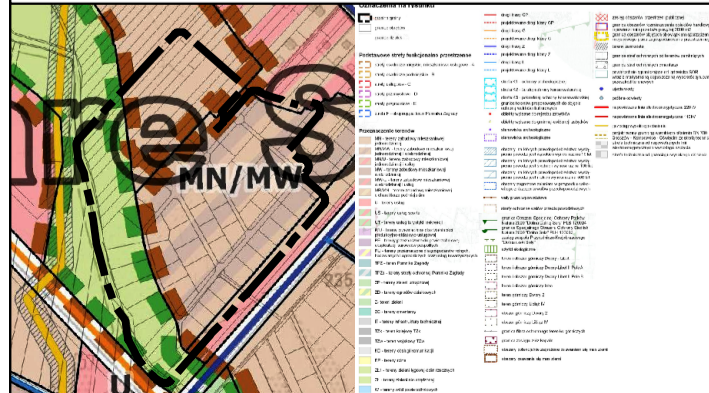
▭ OBSZAR POŁOŻONY W GRANICACH UDOKUMENTOWANEGO  
ZŁOŻA WĘGLA KAMIENNEGO „OŚWIĘCIM-POLANKA” NR 1075  
(OBSZAR TOŻSAMY Z OBSZAREM OBJĘTYM PLANEM)

#### INFORMACYJNE OZNACZENIA PLANU:

(1,00) PRZYBLIŻONA POWIERZCHNIA TERENU W HEKTARACH

← 5 → LINIE WYMIAROWE [M]

Wyrusze ze „Studium uwarunkowań i kierunków zagospodarowania przestrzennego miasta Oświęcim” (przyjętego Uchwałą Rady Miasta Oświęcim Nr XXXI/600/17 z dnia 22.02.2017 r.)  
SKALA 1:10000



PROJEKT (12.02.2019)

ZAŁĄCZNIK NR 1  
DO UCHWAŁY NR .....  
RADY MIASTA OŚWIĘCIM  
Z DNIA ..... R.