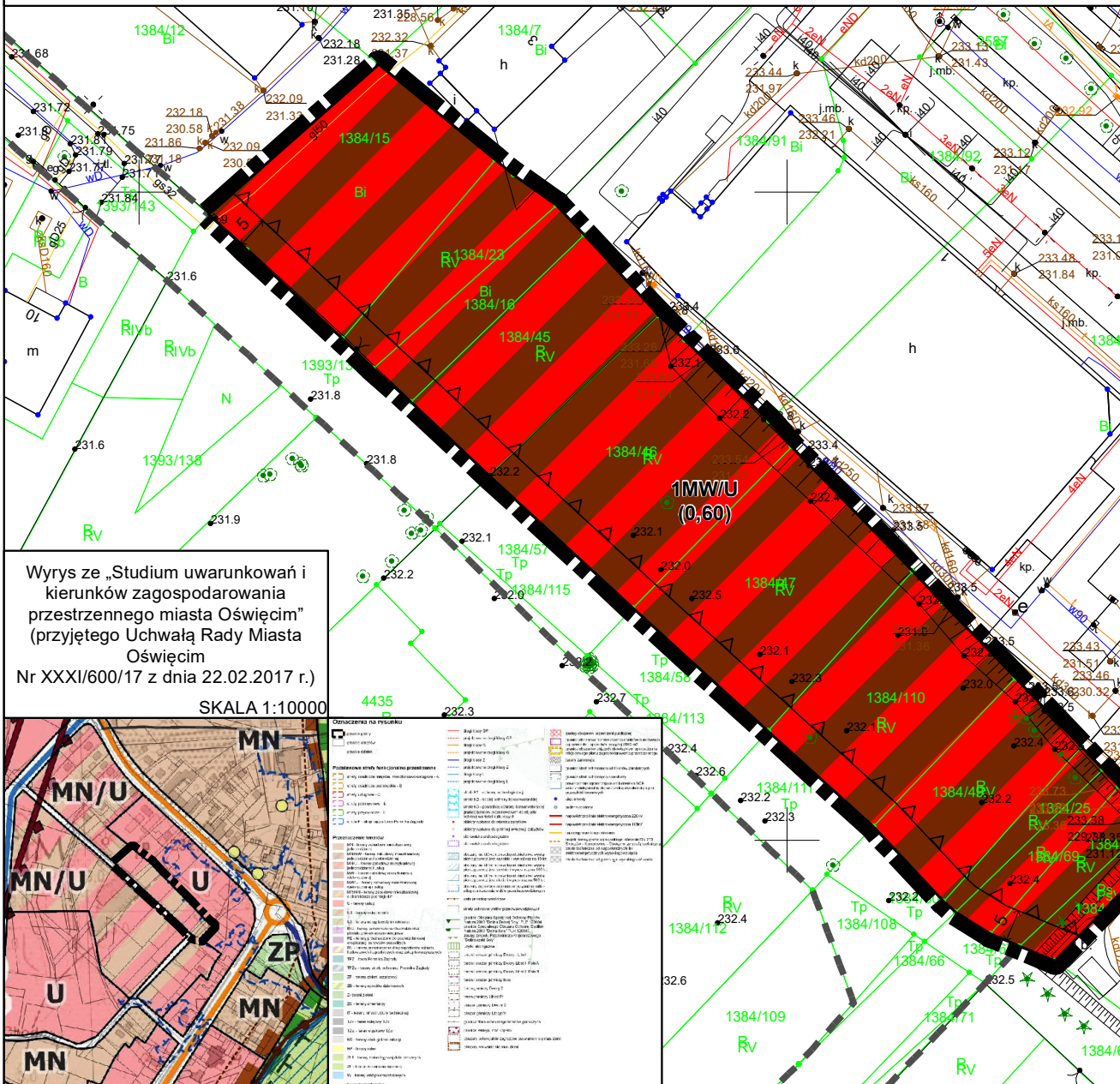
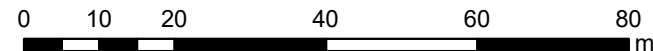




MIEJSOWY PLAN ZAGOSPODAROWANIA PRZESTRZENNEGO DLA TERENU POŁOŻONEGO PRZY UL. SIKORSKIEGO W OŚWIĘCIMIU



RYSUNEK PLANU W SKALI 1:1000



LEGENDA

OBOWIĄZUJĄCE USTALENIA PLANU:

- GRANICE OBSZARU OBJĘTEGO PLANEM
- LINIE ROZGRANICZAJĄCE

1MW/U SYMBOL TERENU

- Δ Δ NIEPRZEKRACZALNE LINIE ZABUDOWY

PRZEZNACZENIE TERENU:

- 1MWU ZABUDOWA MIESZKANIOWA WIELORODZINNA,
ZABUDOWA USŁUGOWA

OZNACZENIE GRAFICZNE WYNIKAJĄCE Z PRZEPISÓW ODRĘBNYCH

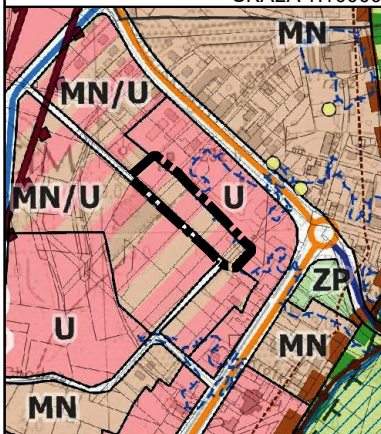
- OBSZAR POŁOŻONY W GRANICACH UDOKUMENTOWANEGO
ZŁOŻA WĘGLA KAMIENNEGO „OŚWIĘCIM-POLANKA” NR 1075
(OBSZAR TOŻSAMY Z OBSZAREM OBJĘTYM PLANEM)

INFORMACYJNE OZNACZENIA PLANU:

- (0,60)** PRZYBLIŻONA POWIERZCHNIA TERENU W HEKTARACH
- LINIE WYMIAROWE [M]
- DROGA PRZYLEGŁA DO OBSZARU OBJĘTEGO PLANEM

Wyrus ze „Studium uwarunkowań i kierunków zagospodarowania przestrzennego miasta Oświęcim” (przyjętego Uchwałą Rady Miasta Oświęcim Nr XXXI/600/17 z dnia 22.02.2017 r.)

SKALA 1:10000



Oznaczenia na rysunku

Symbol	Opis
	Linia graniczna obszaru objętego planem
	Linia rozgraniczająca
	Linia graniczna drogi przyległej do obszaru objętego planem
	Nieprzekraczalna linia zabudowy
	Zabudowa mieszkaniowa wielorodzinna, zabudowa usługowa
	Obszar położony w granicach udokumentowanego złoża węgla kamiennego „Oświęcim-Polanka” nr 1075
	Linie wymiarowe [m]
	Droga przyległa do obszaru objętego planem
	Przybliżona powierzchnia terenu w hektarach

PROJEKT (5.03.2019)

ZAŁĄCZNIK NR 1
DO UCHWAŁY NR
RADY MIASTA OŚWIĘCIM
Z DNIA R.