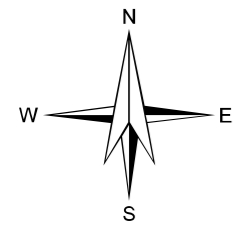


MIASTO OŚWIĘCIM

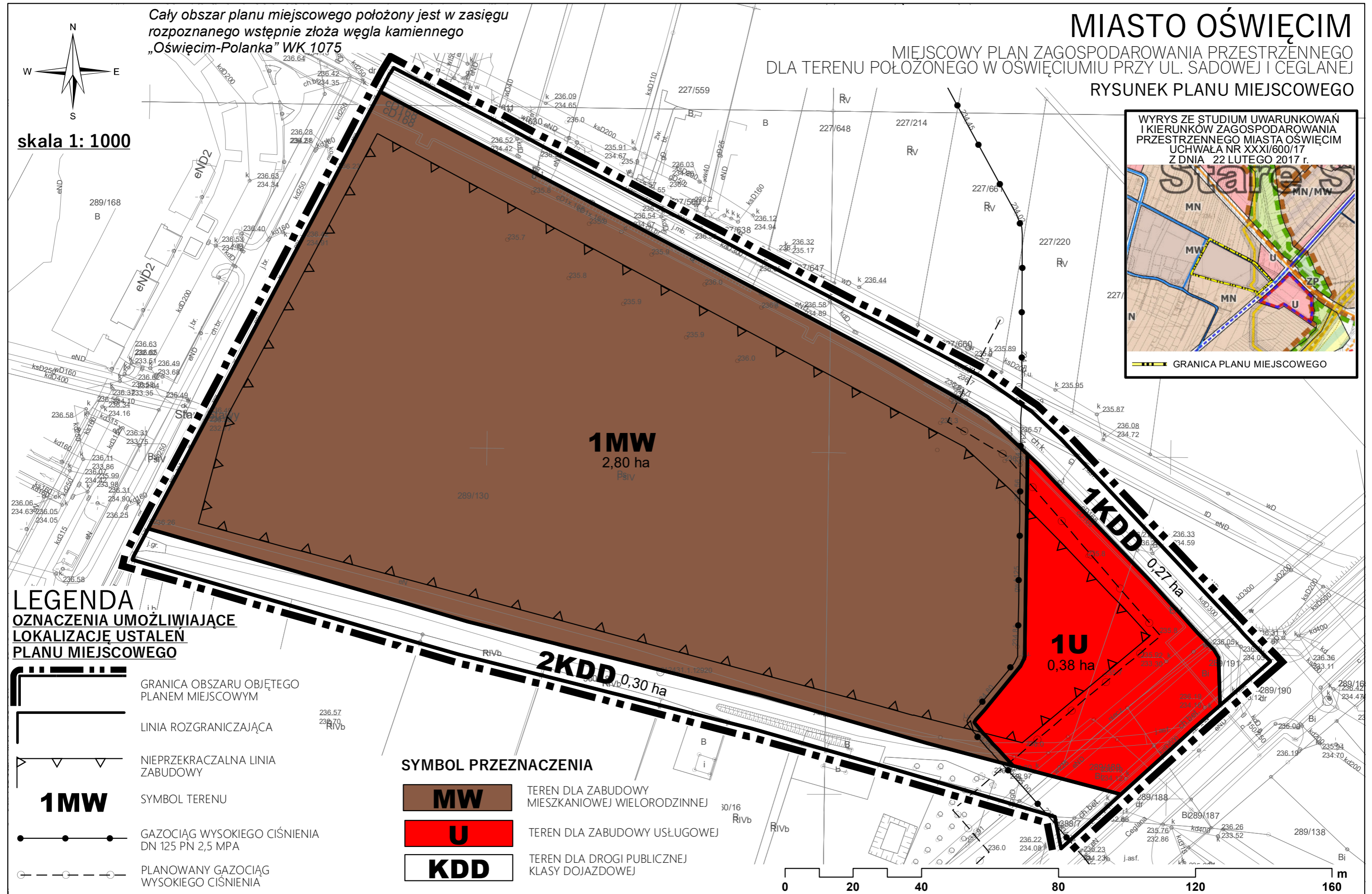
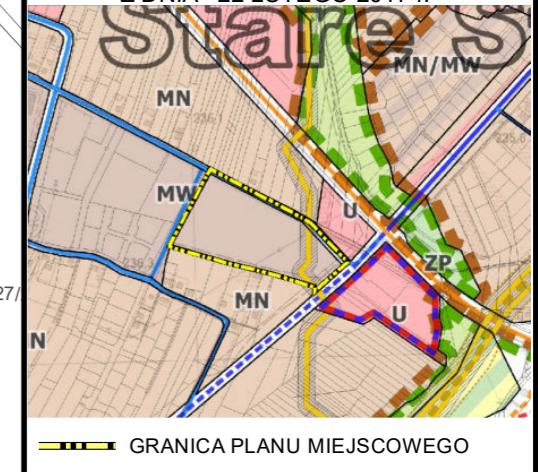
MIĘSCOWY PLAN ZAGOSPODAROWANIA PRZESTRZENNego
DLA TERENU POŁOŻONEGO W OŚWIĘCIUMIUI PRZY UL. SADOWEJ I CEGLANEJ
RYSUNEK PLANU MIĘSCOWEGO

Cały obszar planu miejscowego położony jest w zasięgu
rozpoznanego wstępnie złoża węgla kamiennego
„Oświęcim-Polanka” WK 1075



skala 1: 1000

WYRYS ZE STUDIUM UWARUNKOWAŃ
I KIERUNKÓW ZAGOSPODAROWANIA
PRZESTRZENNego MIASTA OŚWIĘCIM
UCHWAŁA NR XXXI/600/17
Z DNIA 22 LUTEGO 2017 r.



LEGENDA OZNACZENIA UMOŻLIWIĄJĄCE LOKALIZACJĘ USTALEŃ PLANU MIĘSCOWEGO

- GRANICA OBSZARU OBJĘTEGO PLANEM MIĘSCOWYM
- LINIA ROZGRANICZAJĄCA
- NIEPRZEKRACZALNA LINIA ZABUDOWY
- 1MW** SYMBOL TERENU
- GAZOCIĄG WYSOKIEGO CIŚNIENIA DN 125 PN 2,5 MPA
- PLANOWANY GAZOCIĄG WYSOKIEGO CIŚNIENIA

SYMBOL PRZEZNACZENIA

- MW** TEREN DLA ZABUDOWY MIESZKANIOWEJ WIELORODZINNEJ
- U** TEREN DLA ZABUDOWY USŁUGOWEJ
- KDD** TEREN DLA DROGI PUBLICZNEJ KLASY DOJAZDOWEJ

0 20 40 80 120 160 m