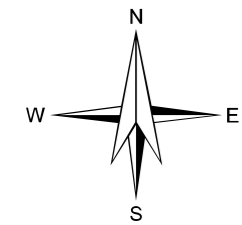


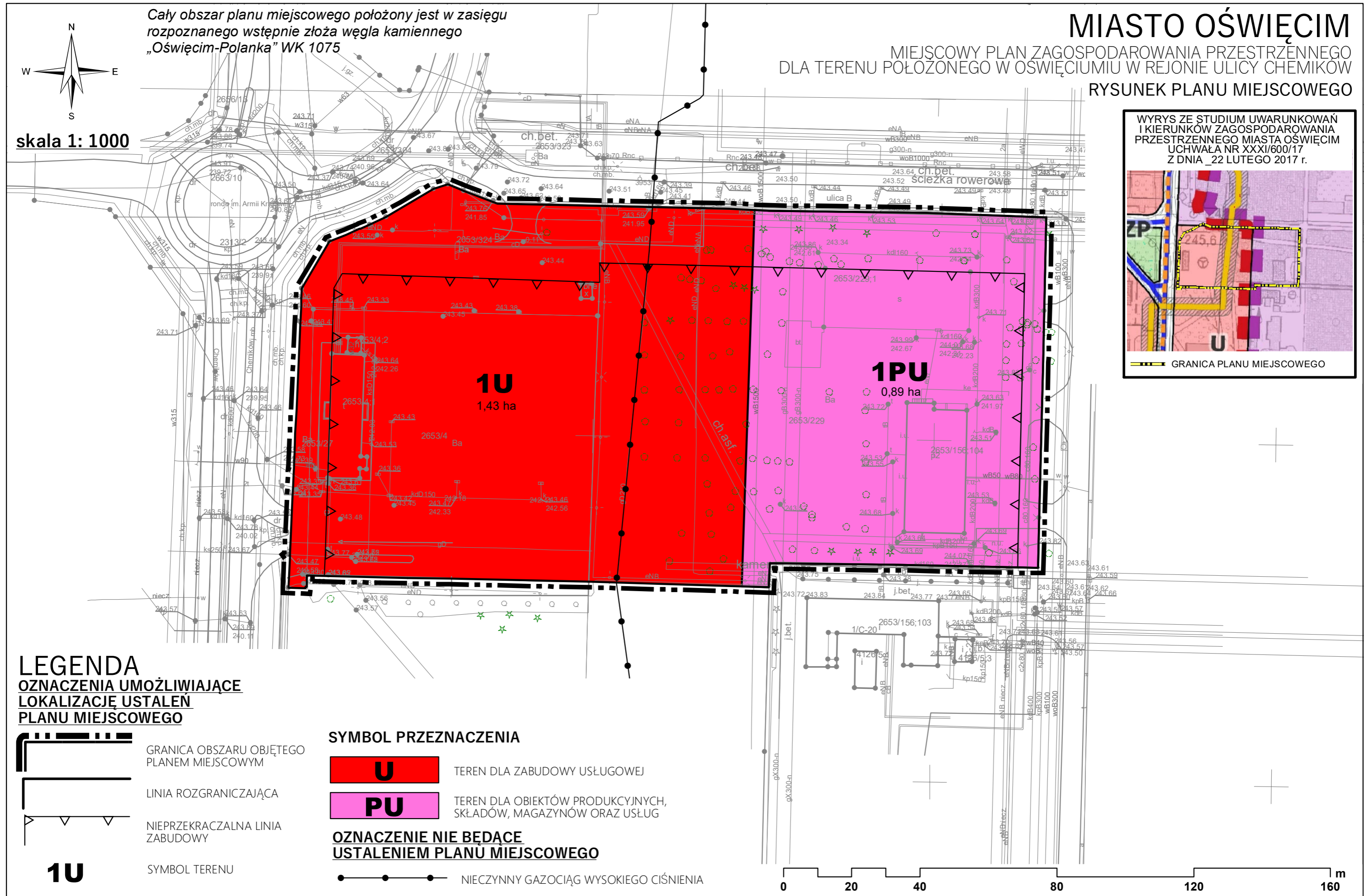
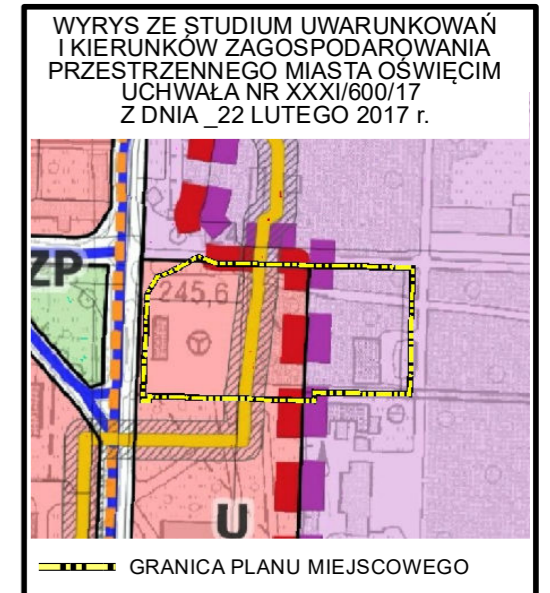
Cały obszar planu miejscowego położony jest w zasięgu
rozpoznanego wstępnie złoża węgla kamiennego
„Oświęcim-Polanka” WK 1075

MIASTO OŚWIĘCIM

MIEJSOWY PLAN ZAGOSPODAROWANIA PRZESTRZENNEGO
DLA TERENU POŁOŻONEGO W OŚWIĘCIUMIU W REJONIE ULICY CHEMIKÓW
RYSUNEK PLANU MIEJSOWEGO



skala 1: 1000



LEGENDA OZNACZENIA UMOŻLIWIĄJĄCE LOKALIZACJĘ USTALEŃ PLANU MIEJSOWEGO

- GRANICA OBSZARU OBJĘTEGO PLANEM MIEJSOWYM
- LINIA ROZGRANICZAJĄCA
- NIEPRZEKRACZALNA LINIA ZABUDOWY
- 1U** SYMBOL TERENU

SYMBOL PRZEZNACZENIA

- U** TEREN DLA ZABUDOWY USŁUGOWEJ
- PU** TEREN DLA OBIEKTÓW PRODUKCYJNYCH, SKŁADÓW, MAGAZYNÓW ORAZ USŁUG

OZNACZENIE NIE BĘDĄCE USTALENIEM PLANU MIEJSOWEGO

- NICZYNNY GAZOCIĄG WYSOKIEGO CIŚNIENIA

0 20 40 80 120 160 m