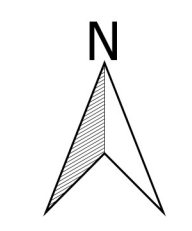
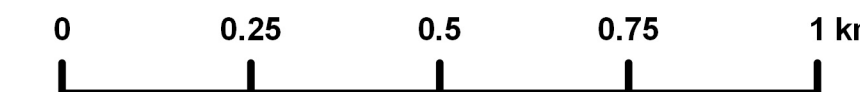


STUDIUM UWARUNKOWAŃ I KIERUNKÓW ZAGOSPODAROWANIA PRZESTRZENNEGO MIASTA OŚWIĘCIMIA

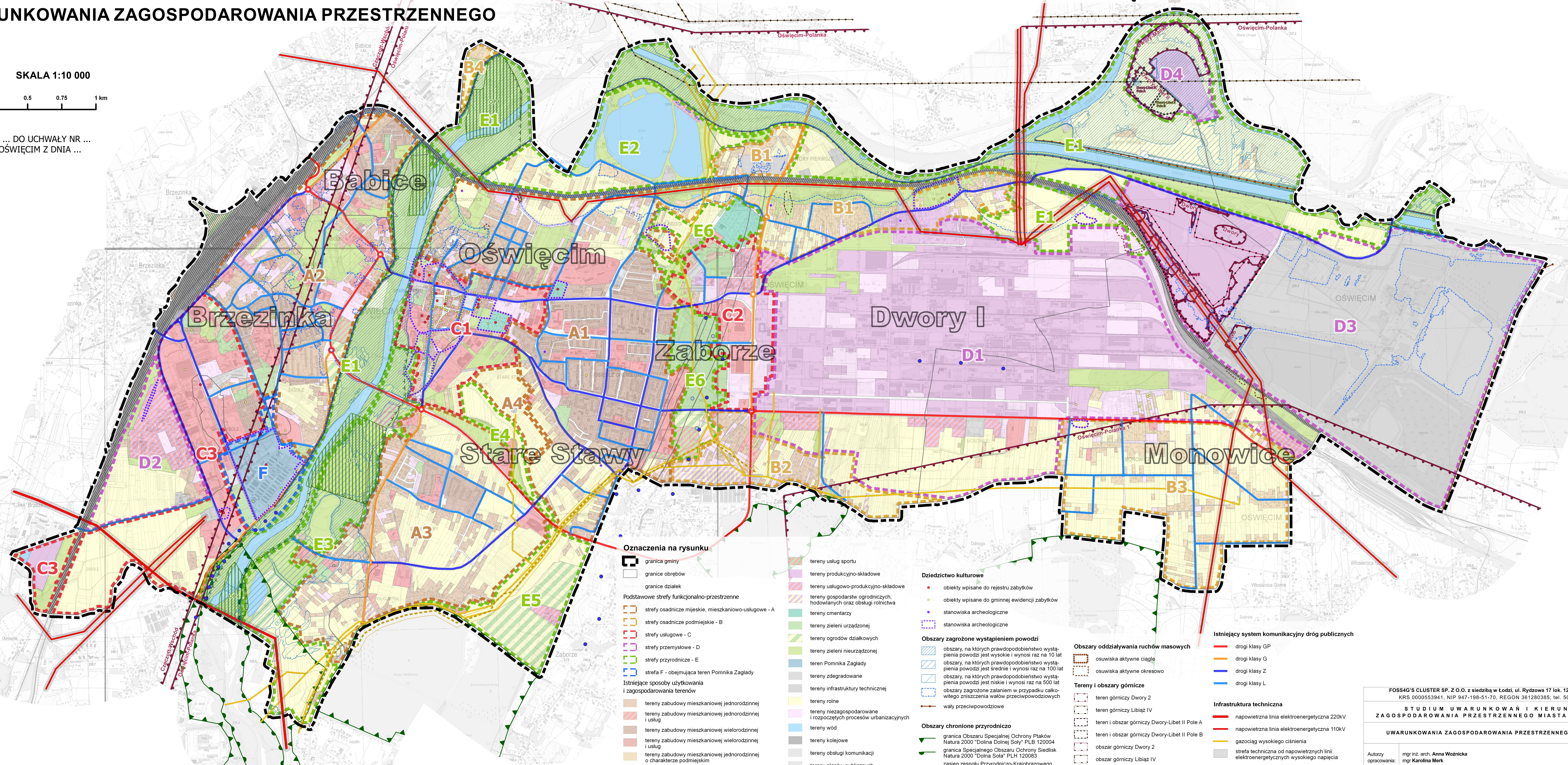
UWARUNKOWANIA ZAGOSPODAROWANIA PRZESTRZENNEGO



SKALA 1:10 000



ZALĄCZNIK NR ... DO UCHWAŁY NR ...
RADY MIASTA OŚWIĘCIM Z DNIA ...



Oznaczenia na rysunku

- granica gminy
- granice obrębów
- granice dzielnic
- Podstawowe strefy funkcjonalno-przestrzenne**
- strefy osadnicze miejskie, mieszkaniowo-usługowe - A
- strefy osadnicze podmiejskie - B
- strefy usługowe - C
- strefy przemysłowe - D
- strefy przyrodnicze - E
- strefa F - obejmująca teren Pomnika Zagłady
- Istniejące sposoby użytkowania i zagospodarowania terenów**
- tereny zabudowy mieszkaniowej jednorodzinnej
- tereny zabudowy mieszkaniowej jednorodzinnej i usług
- tereny zabudowy mieszkaniowej wielorodzinnej
- tereny zabudowy mieszkaniowej wielorodzinnej i usług
- tereny zabudowy mieszkaniowej jednorodzinnej o charakterze podmiejskim
- tereny usług
- tereny usług sportu
- tereny produkcyjno-skladowe
- tereny usługowo-produkcyjno-skladowe
- tereny gospodarstw ogrodniczych, hodowlanych oraz obsługi rolnictwa
- tereny cmentarzy
- tereny zieleni urządzonej
- tereny ogrodów działkowych
- tereny zieleni nieurządzonej
- teren Pomnika Zagłady
- tereny zdegradowane
- tereny infrastruktury technicznej
- tereny rolne
- tereny niezagospodarowane i rozpoczętych procesów urbanizacyjnych
- tereny wód
- tereny kolejowe
- tereny obsługi komunikacji
- tereny placów publicznych
- tereny dróg

Dziedzictwo kulturowe

- obiekty wpisane do rejestru zabytków
- obiekty wpisane do gminnej ewidencji zabytków
- stanowiska archeologiczne
- stanowiska archeologiczne

Obszary zagrożone wystąpieniem powodzi

- obszary, na których prawdopodobieństwo wystąpienia powodzi jest wysokie i wynosi raz na 10 lat
- obszary, na których prawdopodobieństwo wystąpienia powodzi jest średnie i wynosi raz na 100 lat
- obszary, na których prawdopodobieństwo wystąpienia powodzi jest niskie i wynosi raz na 500 lat
- obszary zagrożone zalaniem w przypadku całkowitego zniszczenia wałów przeciwpowodziowych
- wały przeciwpowodziowe

Obszary chronione przyrodniczo

- granica Obszaru Specjalnej Ochrony Ptaków Natura 2000 "Dolina Dolnej Soly" PLB 120004
- granica Specjalnego Obszaru Ochrony Siedlisk Natura 2000 "Dolina Soly" PLH 120093
- zasięg zespołu Przyrodniczo-Krajobrazowego "Dolina rzeki Soly"
- użytki ekologiczne

Obszary oddziaływania ruchów masowych

- osuwiska aktywne ciągłe
- osuwiska aktywne okresowo

Tereny i obszary górnicze

- teren górniczy Dwory 2
- teren górniczy Libiąż IV
- teren i obszar górniczy Dwory-Libet II Pole A
- teren i obszar górniczy Dwory-Libet II Pole B
- obszar górniczy Dwory 2
- obszar górniczy Libiąż IV
- granica zasięgu złóż kopalin

Istniejący system komunikacyjny dróg publicznych

- drogi klasy GP
- drogi klasy G
- drogi klasy Z
- drogi klasy L

Infrastruktura techniczna

- napowietrzna linia elektroenergetyczna 220kV
- napowietrzna linia elektroenergetyczna 110kV
- gazociąg wysokiego ciśnienia
- strefa techniczna od napowietrznych linii elektroenergetycznych wysokiego napięcia
- ujęcia wody
- próbné odwierty

FOSS4G'S CLUSTER SP. Z O.O. z siedzibą w Łodzi, ul. Rydzowa 17 lok. 128, 91-211 Łódź, KRS 0000553941, NIP 947-198-51-70, REGON 361280385; tel. 508-655-541	
STUDIUM UWARUNKOWAŃ I KIERUNKÓW ZAGOSPODAROWANIA PRZESTRZENNEGO MIASTA OŚWIĘCIMIA	
UWARUNKOWANIA ZAGOSPODAROWANIA PRZESTRZENNEGO	
	skala 1:10 000
Autorzy opracowania:	mgr inż. arch. Anna Woźnicka mgr Karolina Merk
Miejsce, data:	Łódź, luty 2020 r.
	rys. nr 1