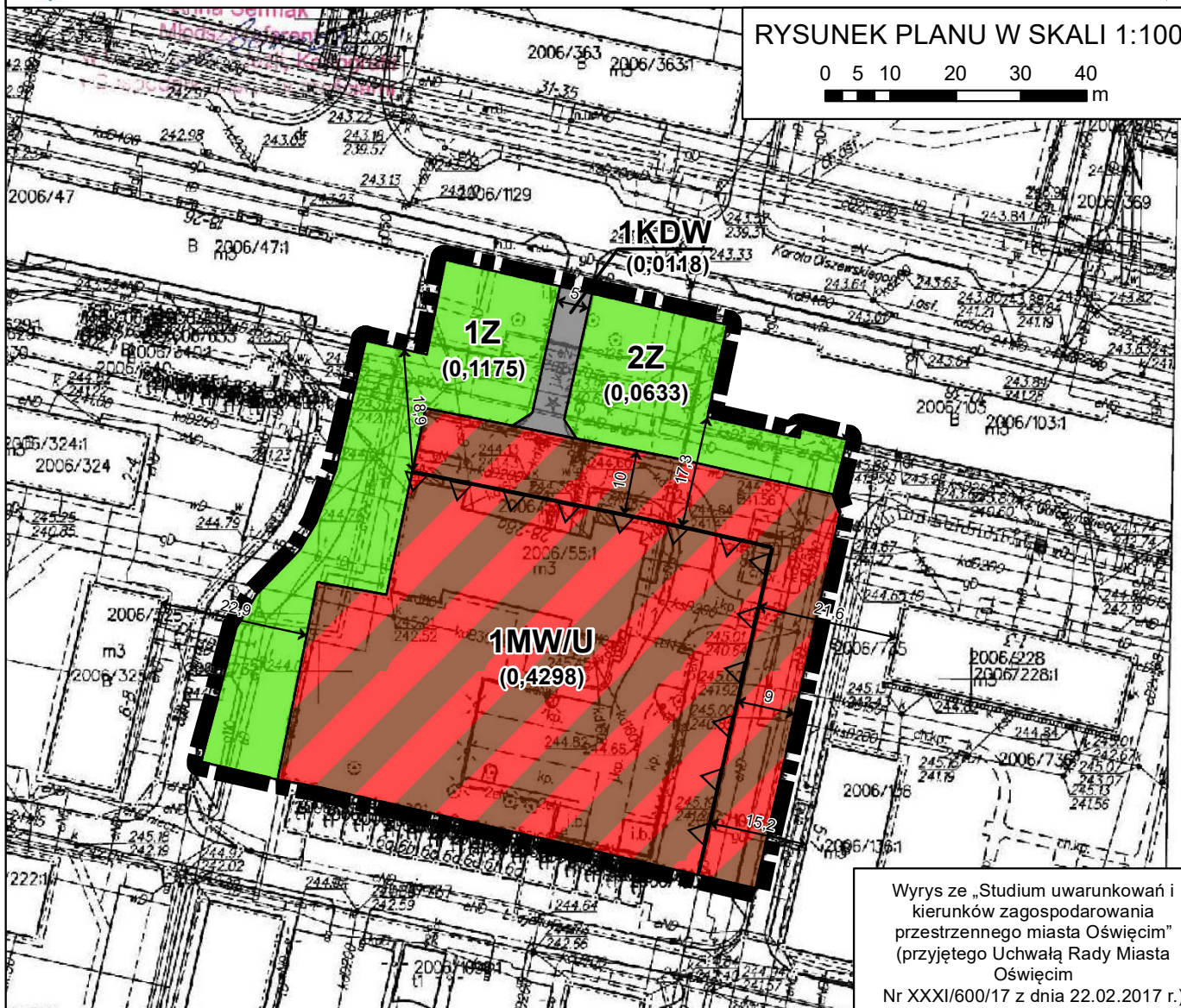
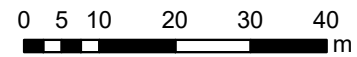




# MIEJSCOWY PLAN ZAGOSPODAROWANIA PRZESTRZENNEGO DLA TERENU POŁOŻONEGO W OŚWIĘCIMIU PRZY UL. OLSZEWSKIEGO



RYSUNEK PLANU W SKALI 1:1000



Wyrys ze „Studium uwarunkowań i kierunków zagospodarowania przestrzennego miasta Oświęcim” (przyjętego Uchwałą Rady Miasta Oświęcim Nr XXXI/600/17 z dnia 22.02.2017 r.)  
SKALA 1:10000

## LEGENDA

### OBOWIĄZUJĄCE USTALENIA PLANU:

▬ GRANICE OBSZARU OBJĘTEGO PLANEM

— LINIE ROZGRANICZAJĄCE

1MW/U SYMBOL TERENU

△△ NIEPRZEKRACZALNE LINIE ZABUDOWY

←<sup>5</sup> LINIE WYMIAROWE W METRACH

### PRZEZNACZENIE TERENÓW:

**MW/U** ZABUDOWA MIESZKANIOWA WIELORODZINNA,  
ZABUDOWA USŁUGOWA

**Z** ZIELEŃ

**KDW** DROGA WEWNĘTRZNA

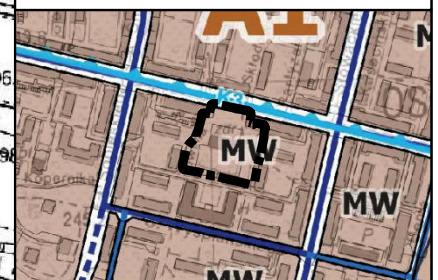
### OZNACZENIE GRAFICZNE WYNIKAJĄCE

### Z PRZEPISÓW ODRĘBNYCH:

**☐** OBSZAR POŁOŻONY W GRANICACH UDOKUMENTOWANEGO  
ZŁOŻA WĘGLA KAMIENNEGO „OŚWIĘCIM-POLANKA” NR 1075  
(OBSZAR TOŻSAMY Z OBSZAREM OBJĘTYM PLANEM)

### INFORMACYJNE OZNACZENIE PLANU:

(0,4298) PRZYBLIŻONA POWIERZCHNIA TERENU W HEKTARACH



### Oznaczenia na rysunku

Podstawowe strefy funkcjonalno przestrzenne

☐ strefy osadnicze miejskie, mieszkaniowo-usługowe - A

### Przeznaczenie terenów

☐ MW - tereny zabudowy mieszkaniowej wielorodzinnej

☐ tereny komunikacyjne

— drogi klasy Z

— projektowane drogi klasy Z

— drogi klasy L

☐ strefa K3 - pośredniej ochrony konserwatorskiej

ZAŁĄCZNIK NR 1  
DO UCHWAŁY NR .....  
RADY MIASTA OŚWIĘCIM  
Z DNIA ..... R.

PROJEKT (22.06.2021)