



# MIEJSCOWY PLAN ZAGOSPODAROWANIA PRZESTRZENNEGO DLA TERENU POŁOŻONEGO W OŚWIĘCIMIU PRZY UL. ZABORSKIEJ

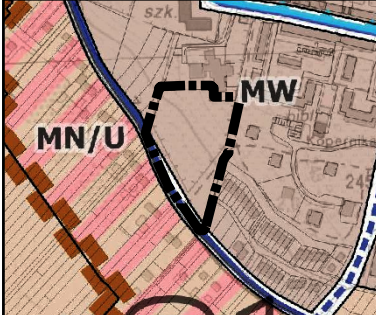


Wyrys ze „Studium uwarunkowań i kierunków zagospodarowania przestrzennego miasta Oświęcim” (przyjętego Uchwałą Rady Miasta Oświęcim

Nr ...../...../.....  
z dnia ..... r.)

Projekt

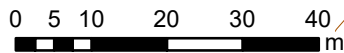
SKALA 1:10000



### Oznaczenia na rysunku

- granice działek
- Podstawowe strefy funkcjonalno-przestrzenne**
- ▭ strefy osadnicze miejskie, mieszkaniowo-usługowe - A
- Przeznaczenie terenów**
- ▭ MN/U - tereny zabudowy mieszkaniowej jednorodzinnej i usług
- ▭ MW - tereny zabudowy mieszkaniowej wielorodzinnej
- ▭ tereny komunikacyjne
- drogi klasy Z
- - - projektowane drogi klasy Z
- ☒ strefa K3 - pośredniej ochrony konserwatorskiej

### RYСУNEK PLANU W SKALI 1:1000



### LEGENDA

#### OBOWIĄZUJĄCE USTALENIA PLANU:

▬▬▬ GRANICE OBSZARU OBJĘTEGO PLANEM

— LINIE ROZGRANICZAJĄCE

#### 1KDZ SYMBOL TERENU

△△ NIEPRZEKRACZALNE LINIE ZABUDOWY

←3,3→ LINIE WYMIAROWE W METRACH

#### PRZEZNACZENIE TERENÓW:

▭ MN/MW ZABUDOWA MIESZKANIOWA JEDNORODZINNA,  
ZABUDOWA MIESZKANIOWA WIELORODZINNA

▭ KDZ DROGA PUBLICZNA KLASY ZBIORCZEJ

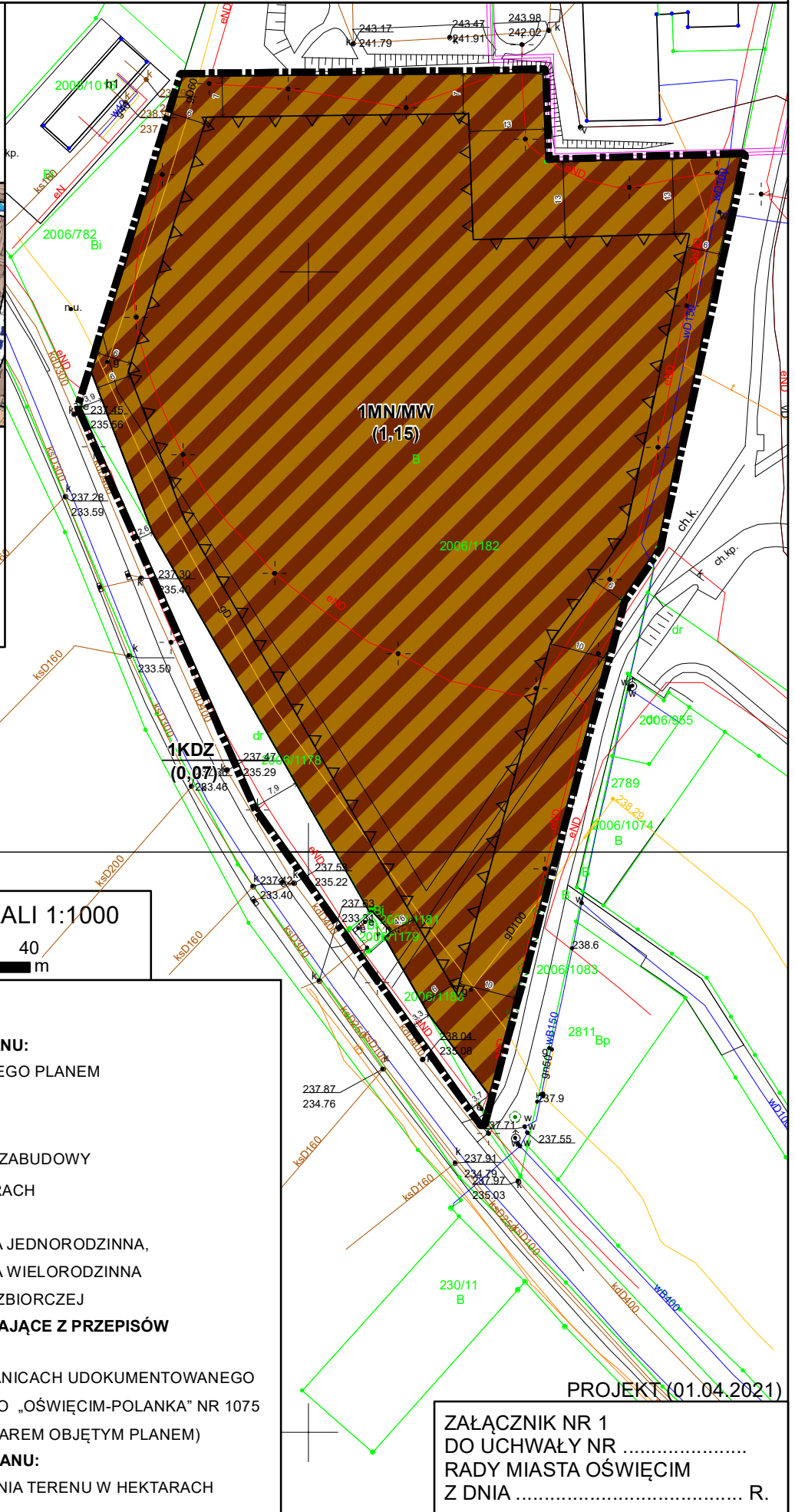
#### OZNACZENIE GRAFICZNE WYNIKAJĄCE Z PRZEPISÓW

#### ODRĘBNYCH:

☒ OBSZAR POŁOŻONY W GRANICACH UDOKUMENTOWANEGO  
ZŁOŻA WĘGLA KAMIENNEGO „OŚWIĘCIM-POLANKA” NR 1075  
(OBSZAR TOŻSAMY Z OBSZAREM OBJĘTYM PLANEM)

#### INFORMACYJNE OZNACZENIE PLANU:

(1,15) PRZYBLIŻONA POWIERZCHNIA TERENU W HEKTARACH



PROJEKT (01.04.2021)

ZĄŁĄCZNIK NR 1  
DO UCHWAŁY NR .....  
RADY MIASTA OŚWIĘCIM  
Z DNIA ..... R.