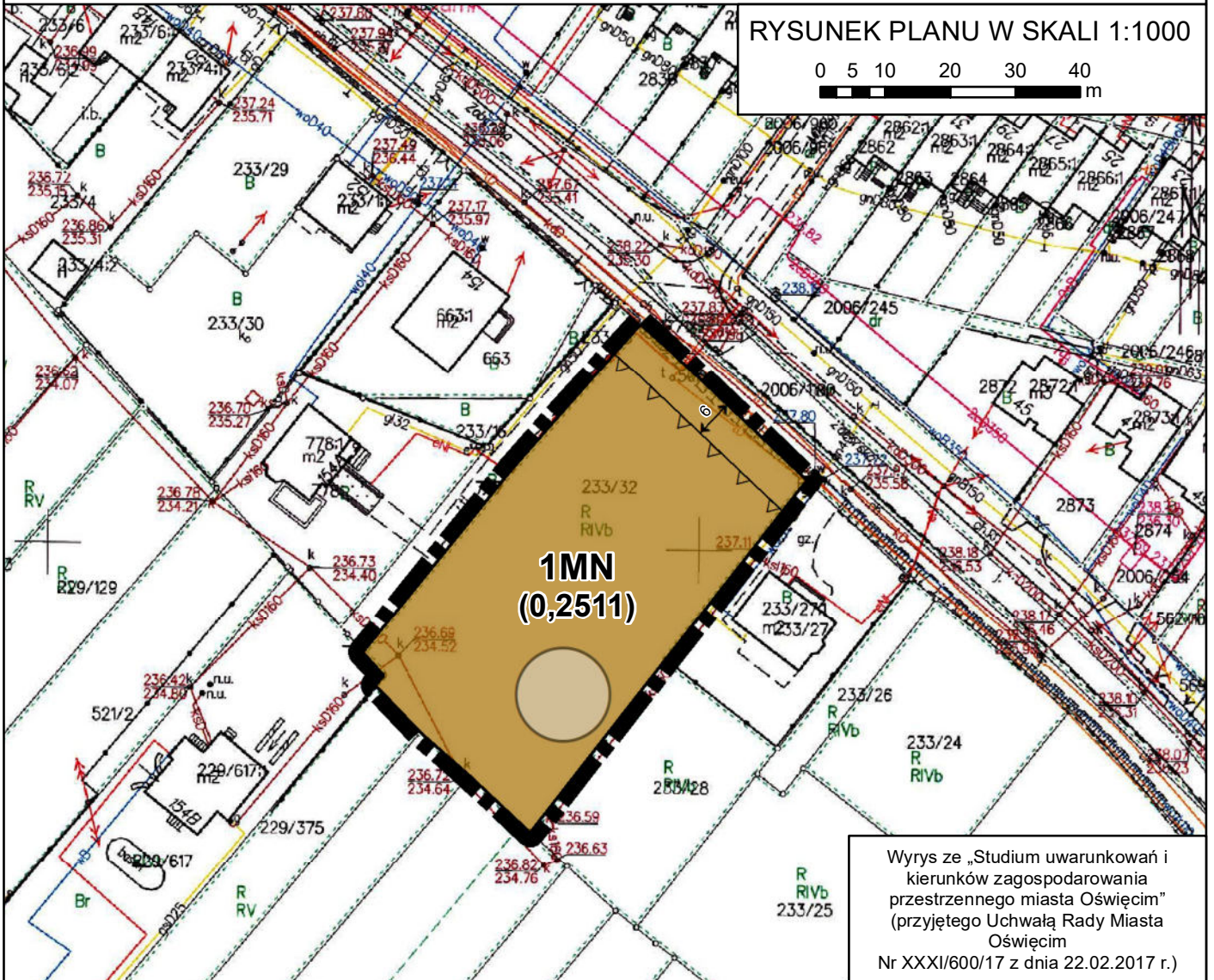
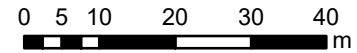




MIEJSCOWY PLAN ZAGOSPODAROWANIA PRZESTRZENNEGO DLA TERENU POŁOŻONEGO W OŚWIECIMIU PRZY UL. ZABORSKIEJ OBEJMUJĄCEGO DZIAŁKĘ 233/32



RYSUNEK PLANU W SKALI 1:1000



Wyrys ze „Studium uwarunkowań i kierunków zagospodarowania przestrzennego miasta Oświęcim” (przyjętego Uchwałą Rady Miasta Oświęcim Nr XXXI/600/17 z dnia 22.02.2017 r.)
SKALA 1:10000

LEGENDA

OBOWIĄZUJĄCE USTALENIA PLANU:

■ GRANICE OBSZARU OBJĘTEGO PLANEM

— LINIE ROZGRANICZAJĄCE

1MN SYMBOL TERENU

△ NIEMPRZEKRACZALNE LINIE ZABUDOWY

← 6 → LINIE WYMIAROWE W METRACH

○ STANOWISKO ARCHEOLOGICZNE ŁĄDOWE

NR 6 W OŚWIECIMIU (AZP 103-49/2)

PRZEZNACZENIE TERENU:

1MN ZABUDOWA MIESZKANIOWA JEDNORODZINNA

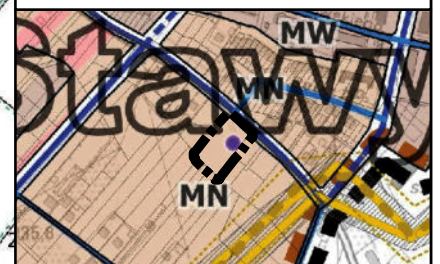
OZNACZENIE GRAFICZNE WYNIKAJĄCE

Z PRZEPISÓW ODREBNYCH:

■ OBSZAR POŁOŻONY W GRANICACH UDOKUMENTOWANEGO
ZŁOŻA WĘGLA KAMIENNEGO „OŚWIECIM-POLANKA” NR 1075
(OBSZAR TOŻSAMY Z OBSZAREM OBJĘTYM PLANEM)

INFORMACYJNE OZNACZENIE PLANU:

(0,2511) PRZYBLIŻONA POWIERZCHNIA TERENU W HEKTARACH



Oznaczenia na rysunku

■ granica gminy

Podstawowe strefy funkcjonalno przestrzenne

■ strefy osadnicze miejskie, mieszkaniowo-usługowe - A

Przeznaczenie terenów

■ MN - tereny zabudowy mieszkaniowej

■ MN - tereny zabudowy mieszkaniowej

■ MN - tereny zabudowy mieszkaniowej

■ tereny komunikacyjne

■ drogi klasy Z

■ projektowane drogi klasy Z

■ stanowiska archeologiczne

ZAŁĄCZNIK NR 1
DO UCHWAŁY NR
RADY MIASTA OŚWIECIM
Z DNIA R.

PROJEKT (28.10.2021)