

# WYKAZ WNIOSKÓW DO PROJEKTU PLANU OGÓLNEGO

część A.

Lp.	Data wpływu wniosku	Oznaczenie wniosku	Oznaczenie obszaru, którego dotyczy wniosek	Propozycja rozpatrzenia wniosku przez prezydenta miasta		Uzasadnienie
				Wniosek uwzględniony	Wniosek nieuwzględniony	
1.	18.09.24	1	Działki ewidencyjne nr 1590/20-21.	-	X	Z uwagi na to, że oszacowany wskaźnik chłonności terenów niezabudowanych przekracza 130% wartości zapotrzebowania na nową zabudowę mieszkaniową, wyznaczenie nowych stref z zabudową jest niemożliwe, zgodnie z art. 13d ust.3 ustawy o planowaniu i zagospodarowaniu przestrzennym.
2.	19.09.24	2	Działka ewidencyjna nr 1619/4.	-	X	Z uwagi na to, że oszacowany wskaźnik chłonności terenów niezabudowanych przekracza 130% wartości zapotrzebowania na nową zabudowę mieszkaniową, wyznaczenie nowych stref z zabudową jest niemożliwe, zgodnie z art. 13d ust.3 ustawy o planowaniu i zagospodarowaniu przestrzennym.
3.	19.09.24	3	Działki ewidencyjne nr 1599/29 i 1598/2.	X	-	Działki zostały włączone do strefy wielofunkcyjnej z zabudową mieszkaniową jednorodzinną (SJ).
4.	23.09.24	4	Działki ewidencyjne nr 227/689, 227/339.	-	X	Wniosek uwzględniony w części – działka nr 227/689 została włączona do strefy wielofunkcyjnej z zabudową mieszkaniową jednorodzinną (SJ). Na terenie miasta nie występuje działka o numerze 227/339.
5.	24.09.24	5	Działka ewidencyjna 1537/20, ROD „Kamieniec”.	X	-	Obszar włączono do strefy zieleni i rekreacji (SN).
6.	24.09.24	6	Działka ewidencyjna nr 1617/1.	-	X	Z uwagi na to, że oszacowany wskaźnik chłonności terenów niezabudowanych przekracza 130% wartości zapotrzebowania na nową zabudowę mieszkaniową, wyznaczenie nowych stref z zabudową jest niemożliwe, zgodnie z art. 13d ust.3 ustawy o planowaniu i zagospodarowaniu przestrzennym.
7.	25.09.24	7	Działki ewidencyjne nr 229/323, 229/513, 229/515 229/518 229/520, 229/522, 229/541, 229/542, 229/663, 229/665, 229/666, 229/667, 229/668, 229/669, 229/670, 229/671, 229/672, 229/673, 229/674, 229/675, 229/676, 229/677, 229/678.	X	-	Obszar włączono do strefy handlu wielkopowierzchniowego (SH).
8.	30.09.24	8	Działka ewidencyjna nr 1109/16	X	-	Działka została włączona do strefy gospodarczej (SP).
9.	30.09.24	9	ROD „Stare Stawy”.	X	-	Obszar włączono do strefy zieleni i rekreacji (SN).

10.	1.10.24	10	Działka ewidencyjna nr 227/220.	X	-	Działka została włączona do strefy wielofunkcyjnej z zabudową mieszkaniową jednorodzinną (SJ).
11.	07.10.24	11	Działka ewidencyjna nr 2047/29.	X	-	Działka została włączona do strefy wielofunkcyjnej z zabudową mieszkaniową jednorodzinną (SJ).
12.	14.10.24	12, 25	Działka ewidencyjna nr 1590/143.	-	X	Z uwagi na peryferyjne położenie działki, jej gabaryty oraz bezpośrednie sąsiedztwo (wolnostojąca zabudowa mieszkaniowa jednorodzinną) nie przewiduje się rozwoju usług w tym rejonie. Natomiast z uwagi na to, że oszacowany wskaźnik chłonności terenów niezabudowanych przekracza 130% wartości zapotrzebowania na nową zabudowę mieszkaniową, wyznaczenie nowych stref z zabudową jest niemożliwe, zgodnie z art. 13d ust.3 ustawy o planowaniu i zagospodarowaniu przestrzennym.
13.	14.10.24	13	Działki ewidencyjne nr 771/3 i 772/5.	X	-	Działka została włączona do strefy wielofunkcyjnej z zabudową mieszkaniową jednorodzinną (SJ).
14.	14.10.24	14	Działka ewidencyjna nr 573.	X	-	Obszar włączono do strefy gospodarczej (SP).
15.	15.10.24	15	Działki ewidencyjne nr 771/2 i 772/7.	X	-	Działki zostały włączone do strefy wielofunkcyjnej z zabudową mieszkaniową jednorodzinną (SJ).
16.	15.10.24	16	Działka ewidencyjna nr 840/10.	X	-	Działka została włączona do strefy wielofunkcyjnej z zabudową mieszkaniową jednorodzinną (SJ).
17.	21.10.24	17	Działka ewidencyjna nr 1298/10.	-	X	Wniosek uwzględniony w części – część działki została włączona do strefy wielofunkcyjnej z zabudową mieszkaniową jednorodzinną (SJ).
18.	21.10.24	18	Działki ewidencyjne nr 1301/4, 1301/5 i 1301/6.	-	X	Wniosek uwzględniony w części – część działek została włączona do strefy wielofunkcyjnej z zabudową mieszkaniową jednorodzinną (SJ).
19.	21.10.24	19	Działki ewidencyjne nr 1493, 1487, 1673/11, 1490/1 i 1490/2.	-	X	Wniosek uwzględniony w części – część działek została włączona do strefy wielofunkcyjnej z zabudową mieszkaniową jednorodzinną (SJ).
20.	21.10.24	20	Działka ewidencyjna nr 2342.	X	-	Obszar włączono do strefy wielofunkcyjnej z zabudową mieszkaniową wielorodzinną (SW) – obowiązujący plan miejscowy.
21.	21.10.24	21, 36, 66	Działka ewidencyjna nr 107/83.	X	-	Działka została włączona do strefy wielofunkcyjnej z zabudową mieszkaniową jednorodzinną (SJ).
22.	22.10.24	22	Działki ewidencyjne nr 2442, 1850/7, 1846/12, 1847/1.	-	X	Wniosek uwzględniony w części – część działek została włączona do strefy usługowej (SU).
23.	23.10.24	23	Działki ewidencyjne nr 289/136-139, 289/165, 388/3-5, 389, 390/1, 390/2, 289/187, 289/189, 289/192, 510/16-19.	-	X	Wniosek uwzględniony w części – część działek została włączona do strefy handlu wielkopowierzchniowego (SH). Z uwagi na to, że oszacowany wskaźnik chłonności terenów niezabudowanych przekracza 130% wartości zapotrzebowania na nową zabudowę mieszkaniową, wyznaczenie nowych stref z zabudową mieszkaniową na działce 289/189 jest niemożliwe.

24.	24.10.24	24	Działka ewidencyjna nr 4451.	-	X	Z uwagi na to, że oszacowany wskaźnik chłonności terenów niezabudowanych przekracza 130% wartości zapotrzebowania na nową zabudowę mieszkaniową, wyznaczenie nowych stref z zabudową jest niemożliwe, zgodnie z art. 13d ust.3 ustawy o planowaniu i zagospodarowaniu przestrzennym.
25.	24.10.24	26	Działka ewidencyjna nr 2047/5.	X	-	Działka została włączona do strefy wielofunkcyjnej z zabudową mieszkaniową jednorodzinną (SJ).
26.	24.10.24	27	Działki ewidencyjne nr 2553, 1150/87.	-	X	Z uwagi na charakter zabudowy sąsiedniej działki została włączona do strefy wielofunkcyjnej z zabudową mieszkaniową jednorodzinną (SJ). Pozostałe wskazane we wniosku postulaty nie są przedmiotem ustaleń planu ogólnego.
27.	24.10.24	28	Działki ewidencyjne nr 1121/9, 1122/3, 1121/10, 1067/2, 1106, 1109, 1125/4, 1105, 1124/3, 1123/3, 1122/4, 2633.	-	X	Wniosek uwzględniony w części - część działek została włączona do strefy usługowej (SU), część do strefy gospodarczej (SP).
28.	25.10.24	29	Działki ewidencyjne nr 2104/10, 189/5, 2147/15, 2202/10, 2077, 2150/5, 2146/2, 2209/6, 2208, 2076/25, 188/3, 2147/12, 196/3, 2151/10, 2145, 2143, 2075/13, 2089/1, 2089/2, 2113/2, 2094, 2104/6, 2102/1, 2113/1, 1050/13, 2090/7, 2109/8, 2090/9, 2109/7, 2093/2, 2203/8, 2146/2, 2075/14, 2109/6, 2103/2, 2093/1, 2113/3, 2052/23, 2090/8, 2104/7, 2102/2, 2133, 2104/9, 2084/2, 2088/2, 2075/13, 2089/3, 2203/7, 2104/5, 2104/8, 2104/10, 1053/1, 2095/3, 2090/10, 2203/9, 2075/12, 2088/1, 2090/6, 1055/5, 1049/5, 1051/4, 1050/9, 1050/7, 1055/3, 1039/3, 1050/12, 1052/21, 1040/3, 1038/5, 1054/7, 1054/8, 1050/10, 1052/22, 1044/4, 1044/5.	-	X	Wniosek uwzględniony w części część działek (oznaczonych na wniosku symbolami SG1-SG3) została włączona do strefy górnictwa (SG).
29.	25.10.24	30	Ostiedle Błonie	-	X	Postulaty zawarte we wniosku mogą zostać zawarte w miejscowym planie zagospodarowania przestrzennego, nie są przedmiotem ustaleń planu ogólnego.
30.	28.10.24	31	Działki ewidencyjne nr 1624/1, 1624/2, 1627/1, 1628, 1629, 1605.	-	X	Postulaty zawarte we wniosku mogą zostać zawarte w miejscowym planie zagospodarowania przestrzennego, nie są przedmiotem ustaleń planu ogólnego.
31.	28.10.24	32	Działka ewidencyjna nr 214/26.	X	-	Działka została włączona do strefy wielofunkcyjnej z zabudową mieszkaniową jednorodzinną (SJ).
32.	28.10.24	33	Działka ewidencyjna nr 1399/13.	X	-	Działka została włączona do strefy wielofunkcyjnej z zabudową mieszkaniową jednorodzinną (SJ).

33.	28.10.24	34	Działka ewidencyjna nr 2769.	-	X	Linie zabudowy stanowią ustalenia zawarte w miejscowych planach zagospodarowania przestrzennego, nie są przedmiotem ustaleń planu ogólnego.
34.	28.10.24	35	Działki ewidencyjne nr 1382/43, 1384/89, 1384/91, 1384/92, 2587, 426/121, 2006/1108, 2006/1109.	-	X	Wniosek uwzględniony w części dotyczącej ustalenia na części działek stref SU.
35.	29.10.24	37	Działka ewidencyjna nr 255/3 – dwa wnioski.	-	X	Z uwagi na to, że oszacowany wskaźnik chłonności terenów niezabudowanych przekracza 130% wartości zapotrzebowania na nową zabudowę mieszkaniową, wyznaczenie nowych stref z zabudową jest niemożliwe, zgodnie z art. 13d ust.3 ustawy o planowaniu i zagospodarowaniu przestrzennym.
36.	29.10.24	38	Działka ewidencyjna nr 672/1.	X	-	Obszar włączono do strefy gospodarczej (SP).
37.	29.10.24	39	Działka ewidencyjna nr 932/3	-	X	Wniosek uwzględniony w części – działka została włączona do strefy wielofunkcyjnej z zabudową mieszkaniową jednorodzinną (SJ). Natomiast strefa kontrolowana sieci gazowych wynika z przepisów odrębnych i jest przenoszona do ustaleń planu ogólnego/miejscowego.
38.	29.10.24	40	Działki ewidencyjne nr 934/8, 934/10	-	X	Wniosek uwzględniony w części – działka została włączona do strefy wielofunkcyjnej z zabudową mieszkaniową jednorodzinną (SJ). Natomiast strefa kontrolowana sieci gazowych wynika z przepisów odrębnych i jest przenoszona do ustaleń planu ogólnego/miejscowego.
39.	29.10.24	41	Działki ewidencyjne nr 1240/101, 1240/102	-	X	Z uwagi na to, że oszacowany wskaźnik chłonności terenów niezabudowanych przekracza 130% wartości zapotrzebowania na nową zabudowę mieszkaniową, wyznaczenie nowych stref z zabudową jest niemożliwe, zgodnie z art. 13d ust.3 ustawy o planowaniu i zagospodarowaniu przestrzennym.
40.	29.10.24	42	Działki ewidencyjne nr 1007/2, 1008	X	-	Działki zostały włączone do strefy wielofunkcyjnej z zabudową mieszkaniową wielorodzinną (SW).
41.	29.10.24	43	Działka ewidencyjna nr 227/471	-	X	Z uwagi na to, że oszacowany wskaźnik chłonności terenów niezabudowanych przekracza 130% wartości zapotrzebowania na nową zabudowę mieszkaniową, wyznaczenie nowych stref z zabudową jest niemożliwe, zgodnie z art. 13d ust.3 ustawy o planowaniu i zagospodarowaniu przestrzennym.
42.	29.10.24 31.10.24	44	Działka ewidencyjna nr 4129/7 (2 wnioski)	-	X	Działka została włączona do strefy gospodarczej (SP).
43.	30.10.24	45	Działki ewidencyjne nr 2006/1137, 2006/1138	X	-	Działki zostały włączone do strefy wielofunkcyjnej z zabudową mieszkaniową jednorodzinną (SJ).
44.	30.10.24	46	Działka ewidencyjna nr 2829, 2828.	-	X	Kwestie indywidualnych dojazdów do poszczególnych nieruchomości nie są przedmiotem ustaleń planu ogólnego. Postulaty zawarte we wniosku mogą zostać zawarte w miejscowym planie zagospodarowania przestrzennego.

45.	30.10.24	47, 48	Działki ewidencyjne nr 2526, 1422/3, 1422/4, 1441/9, 1441/3, 1441/15, 1442/10	-	X	Wniosek uwzględniony w części dotyczącej przyporządkowania do strefy SW.
46.	30.10.24	49, 50	Działka ewidencyjna nr 1011/55	-	X	Działka została włączona do strefy wielofunkcyjnej z zabudową mieszkaniową wielorodzinną, w ramach której jest możliwe wydzielanie w planie miejscowym terenu usług.
47.	30.10.24	51, 52	Działki ewidencyjne nr 229/307, 229/726, 229/728, 229/1014, 229/1015	-	X	Działki zostały włączone do strefy wielofunkcyjnej z zabudową mieszkaniową jednorodzinną, w ramach której jest możliwe wydzielanie w planie miejscowym terenu usług.
48.	30.10.24	53	Działka ewidencyjna nr 2047/27.	X	-	Działka została włączona do strefy wielofunkcyjnej z zabudową mieszkaniową jednorodzinną (SJ).
49.	30.10.24	54	Działki ewidencyjne nr 205, 206/2.	-	X	Wniosek uwzględniony w części dotyczącej przyporządkowania do strefy SU. Pozostałe postulaty zawarte we wniosku mogą zostać skorygowane w miejscowym planie zagospodarowania przestrzennego.
50.	30.10.24	55	Działki ewidencyjne nr 1528/9, 1831/140	-	X	Wniosek uwzględniony w części dotyczącej przyporządkowania do strefy wielofunkcyjnej z zabudową mieszkaniową jednorodzinną (SJ) – obowiązujący plan miejscowy.
51.	31.10.24	56	Działki ewidencyjne nr 1224/1, 1225, 1226, 1227, 1228/11, 1492/12, 1494/2, 1495/2, 1496/17, 1496/18, 1901/18, 1494/3, 2369/2, 2369/3, 1496/33, 1496/20, 1496/22, 1496/34, 1497/3, 1497/5, 1499/1, 1500/1, 1503/1, 1507/1, 1506, 1502, 1510/98, 1501/11, 1800/2, 1510/97.	-	X	Wniosek uwzględniony w części dotyczącej Pomnika Zagłady wraz ze strefami ochronnymi. Pozostałe postulaty nie stanowią przedmiotu ustaleń planu ogólnego.
52.	31.10.24	57	Działki ewidencyjne nr 2047/5, 2047/29, 2047/32, 2047/33, 2047/34, 2047/17, 2047/49, 2047/40, 2047/42, 2047/50, 2047/44, 2047/21, 2047/20, 2047/19, 2047/18, 2047/16, 2047/14, 2047/12, 2047/27, 2047/35, 2040/23	-	X	Wniosek uwzględniony w części – część działek została włączona do strefy wielofunkcyjnej z zabudową mieszkaniową jednorodzinną (SJ).
53.	31.10.24	58	Działka ewidencyjna nr 21/16	X	-	Działka została włączona do strefy wielofunkcyjnej z zabudową mieszkaniową jednorodzinną (SJ) – obowiązujący plan miejscowy.
54.	31.10.24	59	Działka ewidencyjna nr 4128	X	-	Działka została włączona do strefy wielofunkcyjnej z zabudową mieszkaniową jednorodzinną (SJ) – obowiązujący plan miejscowy.


55.	31.10.24	60	Działki ewidencyjne nr 1455/4, 1455/5, 1455/6, 1458/1, 1458/2, 1462/11, 1462/10, 1466/4	-	X	Wniosek uwzględniony częściowo – część działek została włączona do strefy wielofunkcyjnej z zabudową mieszkaniową wielorodzinną (SW).
56.	31.10.24	61	Załącznik do wniosku nieczytelny, brak możliwości zidentyfikowania wskazanych działek.	-	X	Załącznik do wniosku nieczytelny, brak możliwości zidentyfikowania wskazanych działek.
57.	31.10.24	62	Działka ewidencyjna nr 1590/145	-	X	Z uwagi na to, że oszacowany wskaźnik chłonności terenów niezabudowanych przekracza 130% wartości zapotrzebowania na nową zabudowę mieszkaniową, wyznaczenie nowych stref z zabudową jest niemożliwe, zgodnie z art. 13d ust.3 ustawy o planowaniu i zagospodarowaniu przestrzennym.
58.	15.10.24	63	Działka ewidencyjna nr 107/86.	X	-	Obszar włączono do strefy wielofunkcyjnej z zabudową mieszkaniową jednorodzinną (SJ) – obowiązujący plan miejscowy.
59.	31.10.24	64	Działka ewidencyjna nr 904/78.	X	-	Obszar włączono do strefy wielofunkcyjnej z zabudową mieszkaniową wielorodzinną (SW) – obowiązujący plan miejscowy.
60.	31.10.24	65	Wg załącznika mapowego do wniosku.	X	-	Obszar włączono do strefy infrastrukturalnej (SI).



#### Część B.

Lp.	Data wpływu wniosku	Nazwa i adres instytucji lub organu	Oznaczenie obszaru, którego dotyczy wniosek	Propozycja rozpatrzenia wniosku przez prezydenta miasta		Uzasadnienie
				Wniosek uwzględniony	Wniosek nieuwzględniony	
1.	28.10.2024	Generalna Dyrekcja Dróg Krajowych i Autostrad, Oddział w Krakowie ul. Mogilska 25, 31-542 Kraków	Droga krajowa nr 44 (klasy GP), budowana obwodnica Oświęcimia (klasy GP)	X	-	-
2.	12.11.2024	Zarząd Województwa Małopolskiego ul. Basztowa 22, 31-156 Kraków	Cały obszar miasta	X	-	-
3.	07.11.2024	Polskie Sieci Elektroenergetyczne S.A. ul. Warszawska 168, 05-520 Konstancin-Jeziorna	Sieć przesyłowa i tereny w jej bezpośrednim sąsiedztwie (pas technologiczny linii WN)	X	-	-
4.	07.11.2024	Wójt Gminy Oświęcim ul. Zamkowa 12, 32-600 Oświęcim	-	-	-	Wójt nie złożył wniosków do planu ogólnego.
5.	07.11.2024	GAZ-SYSTEM S.A. oddział w Świerklanach ul. Wodzisławska 54 44-266 Świerklany	Magistralne, gazowe sieci przesyłowe, stacje gazowe i węzły-tereny w ich bezpośrednim otoczeniu (strefy kontrolowane).	X	-	-

6.	08.11.2024	TAURON Dystrybucja S.A. oddział w Bielsku-Białej ul. Filarowa 1B, 43-300 Bielsko-Biała	Sieć dystrybucyjna i tereny w jej bezpośrednim sąsiedztwie (pas technologiczny)	X	-	-
7.	08.11.2024	Wojewódzki Inspektor Ochrony Środowiska w Krakowie pl. Szczepański 5, 31-011 Kraków	Zakłady Synthos Dwory 7 sp. z o.o. i Synthos Agro sp. z o.o.	X	-	-
8.	18.11.2024	Centralne Wojskowe Centrum Rekrutacji ośrodek zamiejscowy w Krakowie ul. Rydla 19, 30-901 Kraków	Wojskowe tereny zamknięte.	X	-	-
9.	19.11.2024	Regionalny Dyrektor Ochrony Środowiska w Krakowie ul. Mogilska 25, 31-542 Kraków	Cały obszar miasta – zakres prognozy oddziaływania na środowisko.	X	-	-
10.	21.11.2024	PwIK w Oświęcimiu sp. z o.o. ul. Ostatni Etap 6, 32-603 Oświęcim	Cały obszar miasta.	X	-	-
11.	22.11.2024	Związek Spółek Wodnych w Oświęcimiu ul. Strzelecka 3, 32-600 Oświęcim	Cały obszar miasta.	X	-	-
12.	22.11.2024	Komenda Wojewódzka PSP w Krakowie ul. Zarzecz 106, 30-134 Kraków	Zakłady Synthos Dwory 7 sp. z o.o. i Synthos Agro sp. z o.o.	X	-	-
13.	22.11.2024	Polska Spółka Gazownictwa sp. z o.o. oddział Zakład Gazowniczy w Krakowie ul. Gazowa 16, 31-060 Kraków	Sieci gazowe i stacje gazowe - tereny w ich bezpośrednim otoczeniu (strefy kontrolowane).	X	-	-
14.	20.11.2024	„Frakcja” sp. z o.o. ul. Wyzwolenia 40, 43-438 Brenna	Obszar i teren górniczy „Dwory-Libet V”, złoża kopalin „Dwory-Libet III”	X	-	-
15.	02.12.2024	Południowy Koncern Węglowy S.A. ul. Grunwaldzka 37, 43-600 Jaworzno	Obszar górniczy „Libiąż IV” i teren górniczy „Libiąż V”, złoża kopalin „Janina”.	X	-	-
16.	20.11.2024	Zarząd Dróg Wojewódzkich w Krakowie ul. Głowackiego 56, 30-085 Kraków	Drogi wojewódzkie nr 933 i 948.	X	-	-
17.	21.11.2024	Minister Kultury i Dziedzictwa Narodowego Krakowskie Przedmieście 15 00-071 Warszawa	Państwowe Muzeum Auschwitz-Birkenau w Oświęcimiu	X	-	Wniosek uwzględniony w części dotyczącej terenów położonych na obszarze miasta. Część wniosku dotyczy terenów położonych na obszarze gminy Oświęcim.
18.	14.11.2024	Państwowy Powiatowy Inspektor Sanitarny w Oświęcimiu ul. Włężniów Oświęcimia 10,	Cały obszar miasta.	X	-	-

		32-600 Oświęcim				
19.	14.11.2024	Państwowy Powiatowy Inspektor Sanitarny w Oświęcimiu ul. Węźniów Oświęcimia 10, 32-600 Oświęcim	Zakres prognozy oddziaływania na środowisko.	X	-	-
20.	13.11.2024	PGW Wody Polskie RZGW w Krakowie ul. Piłsudskiego 22, 31-109 Kraków	Obszary szczególnego zagrożenia powodzią i obszary zagrożone powodzią oraz obszary narażone na zalanie.	X	-	-
21.	27.11.2024	PKP Polskie Linie Kolejowe S.A Biuro Ochrony Środowiska ul. Targowa 74, 03-734 Warszawa	Linie kolejowe nr 93, 94, 138, 699, 882, 886, stacje kolejowe oraz tereny w ich bezpośrednim sąsiedztwie.	X	-	-
22.	03.12.2024	Centralny Port Komunikacyjny sp. z o.o. Aleje Jerozolimskie 142B, 02-305 Warszawa	Tereny objęte Strategicznym Studium Lokalizacyjnym Inwestycji CPK (linie kolejowe nr 111 i 113).	X	-	-
23.	29.10.2024	Minister Rolnictwa i Rozwoju Wsi ul Wspólna 30, 00-930 Warszawa	Przestrzeń rolnicza, w tym grunty rolne i leśne objęte ochroną.	X	-	-

  
PREZYDENT MIASTA  
Janusz Chwierut

  
  
Potwierdzenie 30.09.2024  
Inżynier ds. oceny oddziaływania na środowisko  
